

Proyecto:
Recuperación Hidráulica Del Arroyo León Y La Ciénaga De Mallorquín Con Soluciones Basadas En La Naturaleza

- Contiene:
- Vista en planta del proyecto.
 - Vista en perfil del canal.
 - Vista de secciones transversales del canal.

Localización: Arroyo León

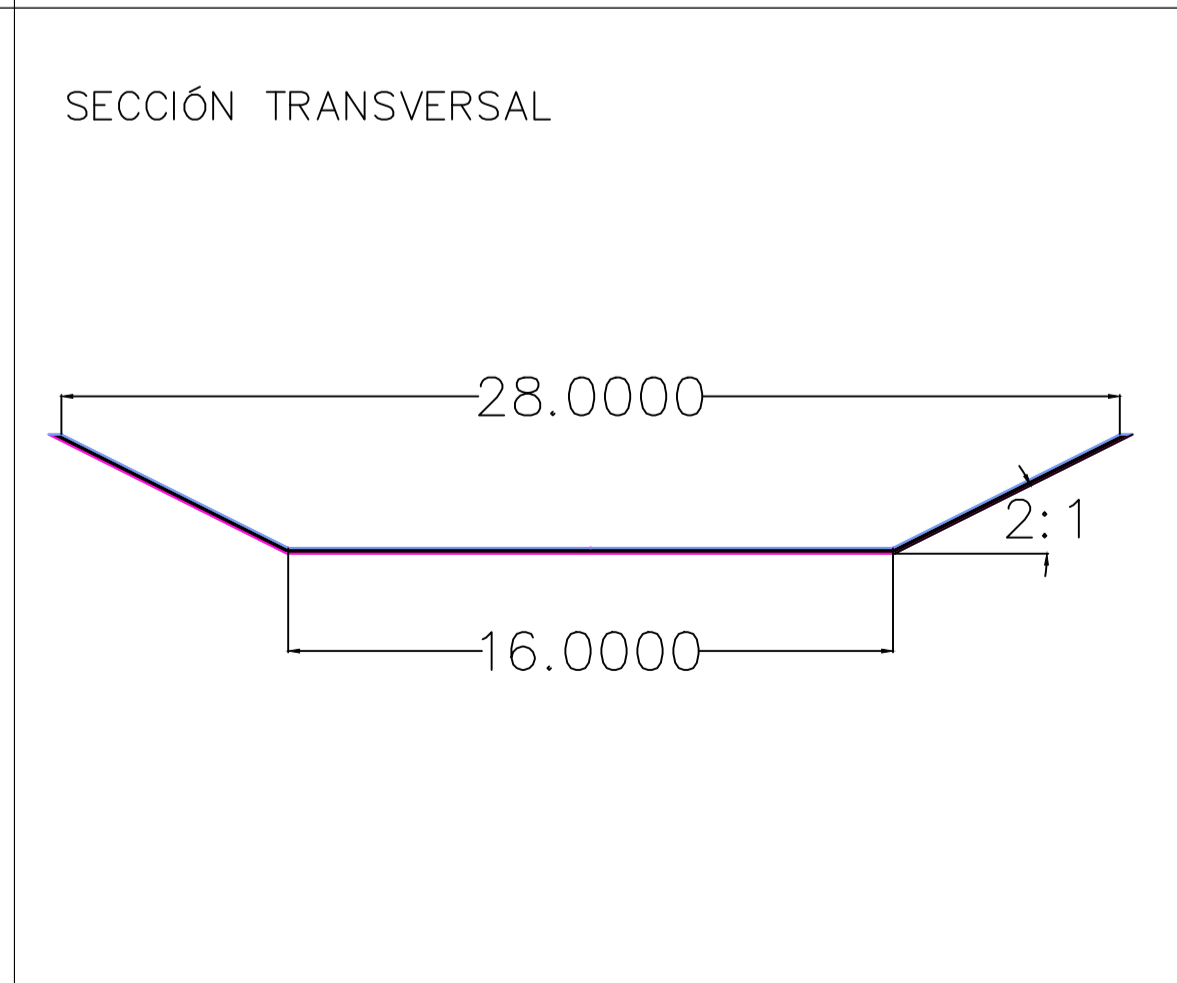
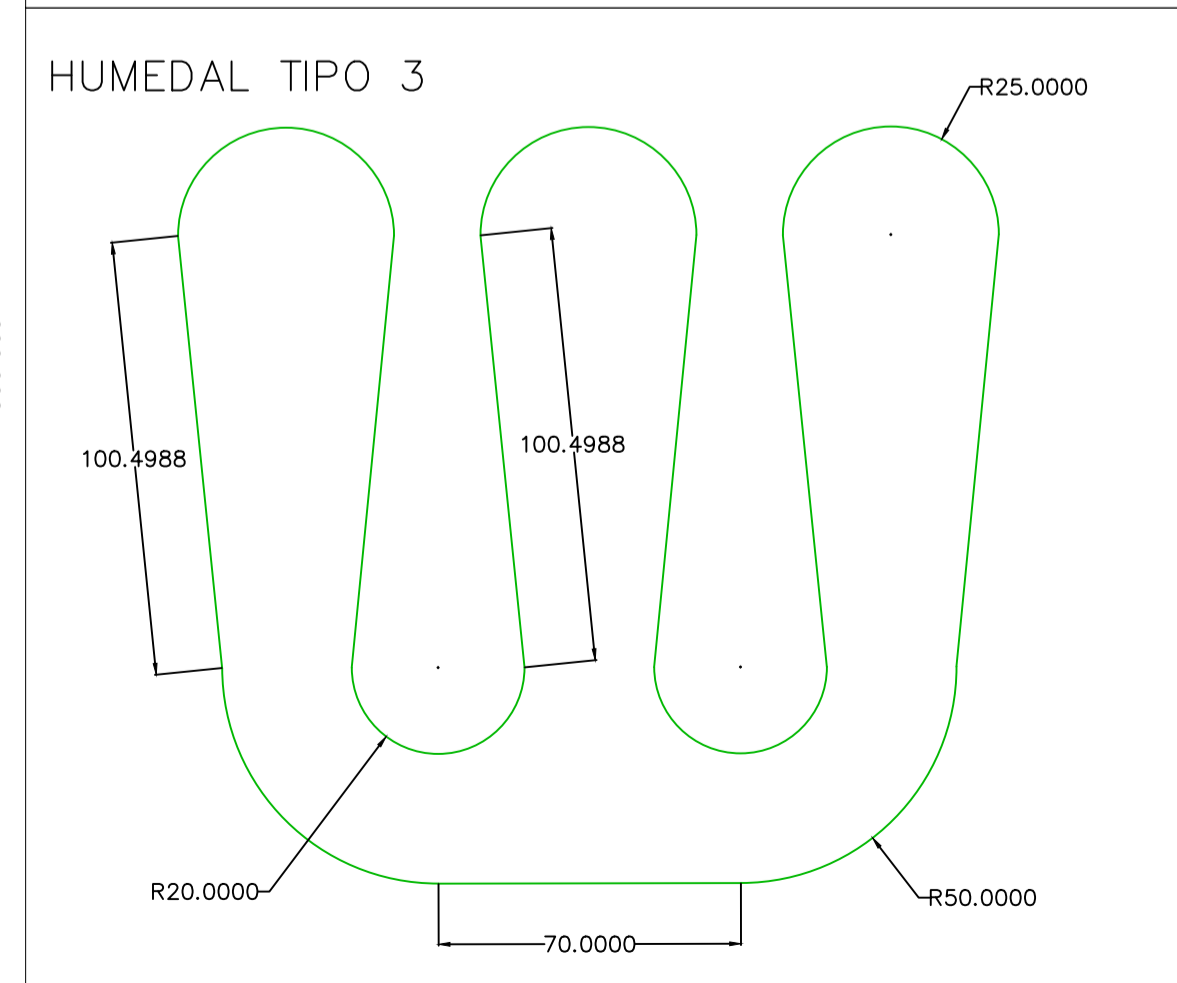
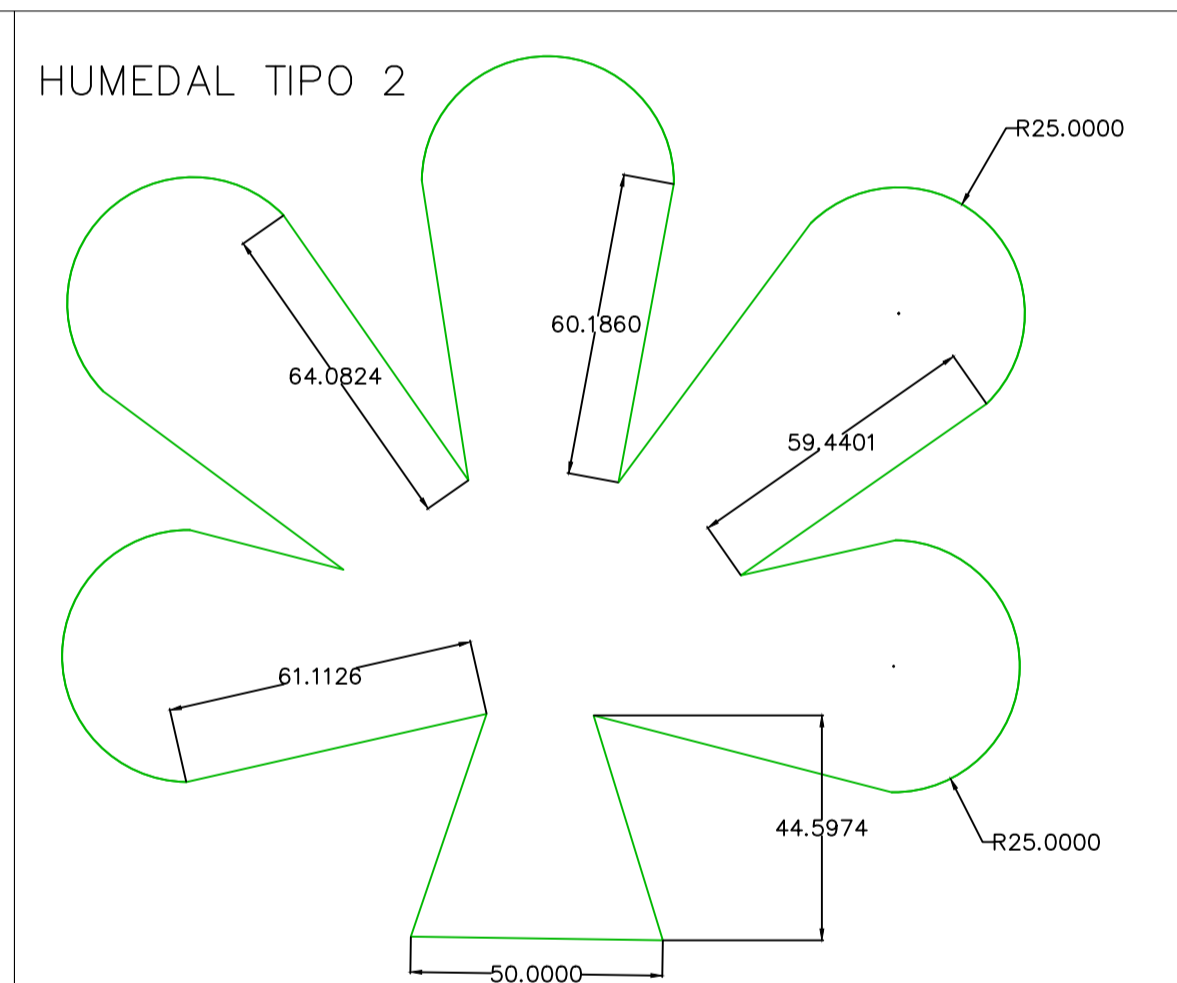
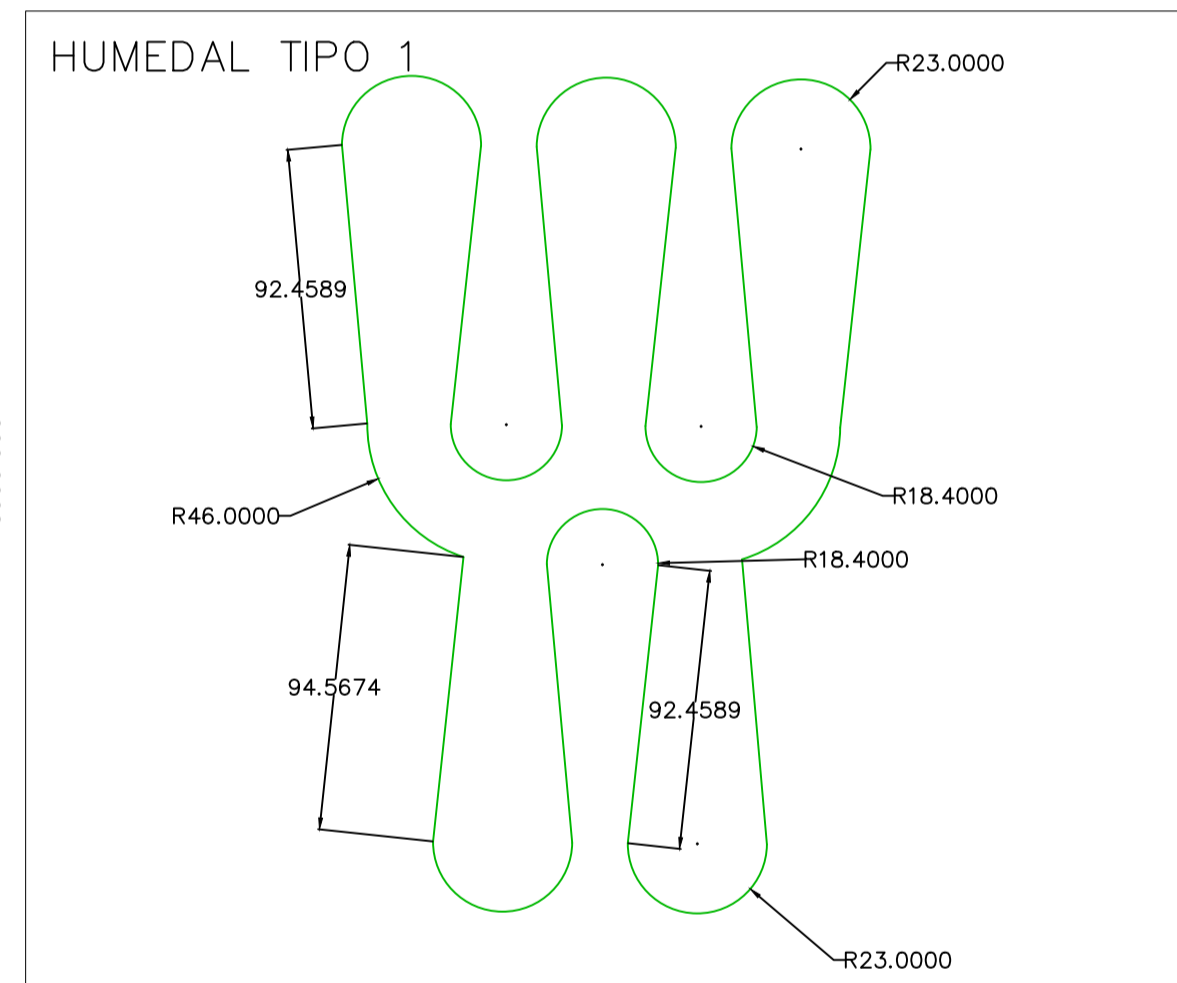
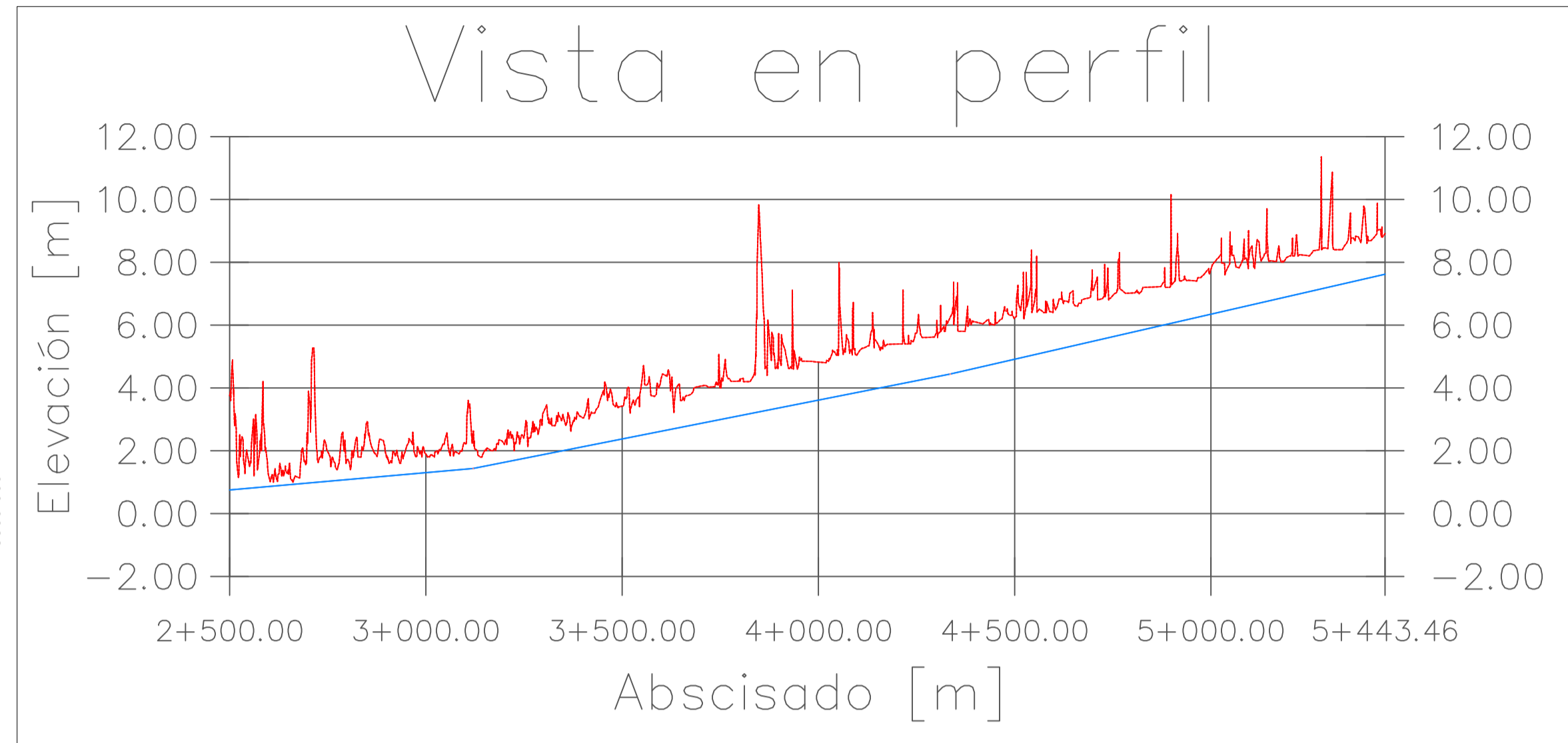
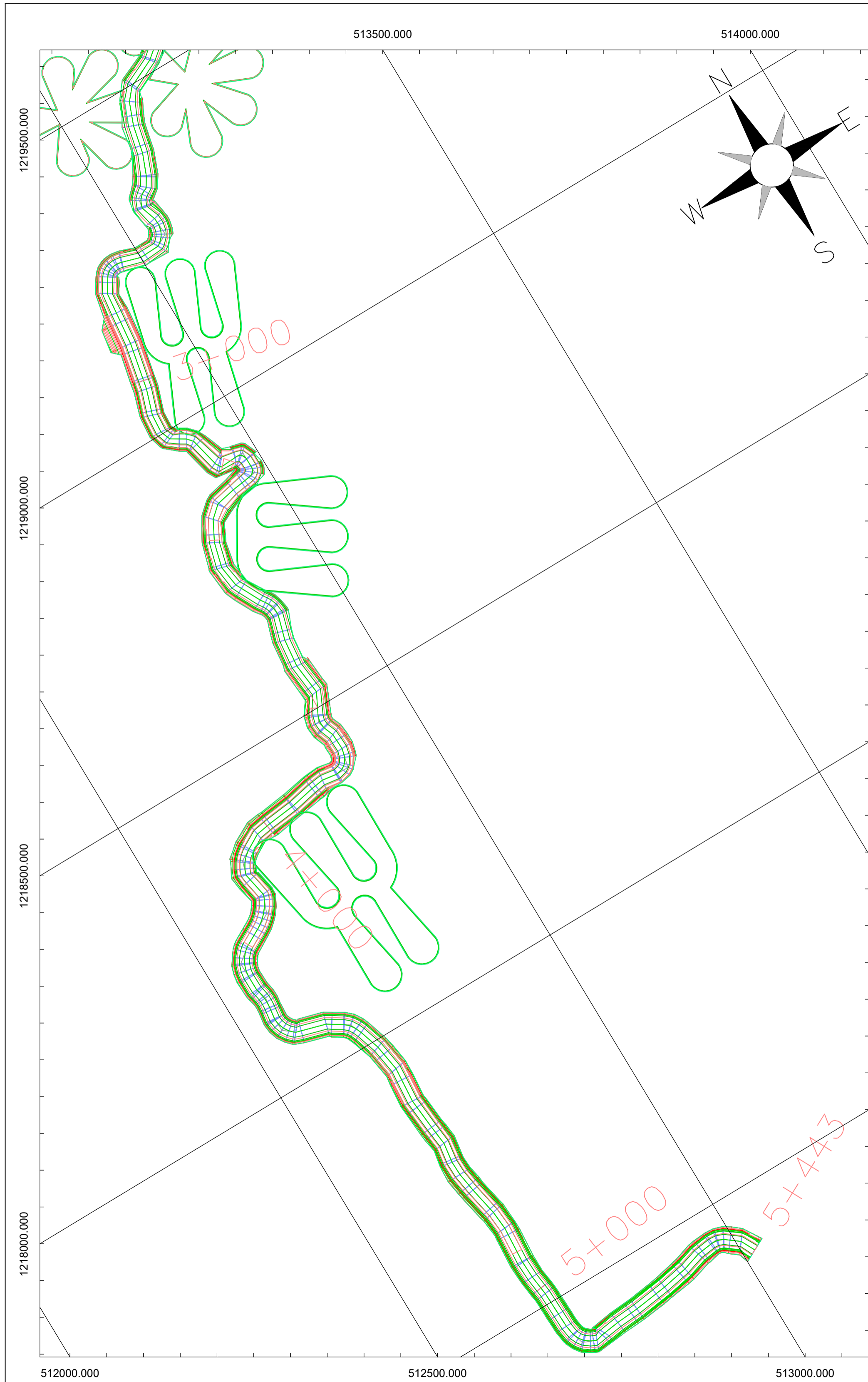


Plano:	De:
1	3

Fecha de digitalización:
12/05/2024

Dibujado por :
Jose Antonio Tanus F.

- Observaciones:
- Caudal de diseño: 333.3 m³/s
 - Caudal condición actual: 130 m³/s



Proyecto:
Recuperación Hidráulica Del Arroyo León Y La Ciénaga De Mallorquín Con Soluciones Basadas En La Naturaleza

- Contiene:
- Vista en planta del proyecto.
 - Vista en perfil del canal.
 - Vista en planta de los humedales.
 - Vista sección transversal del canal.



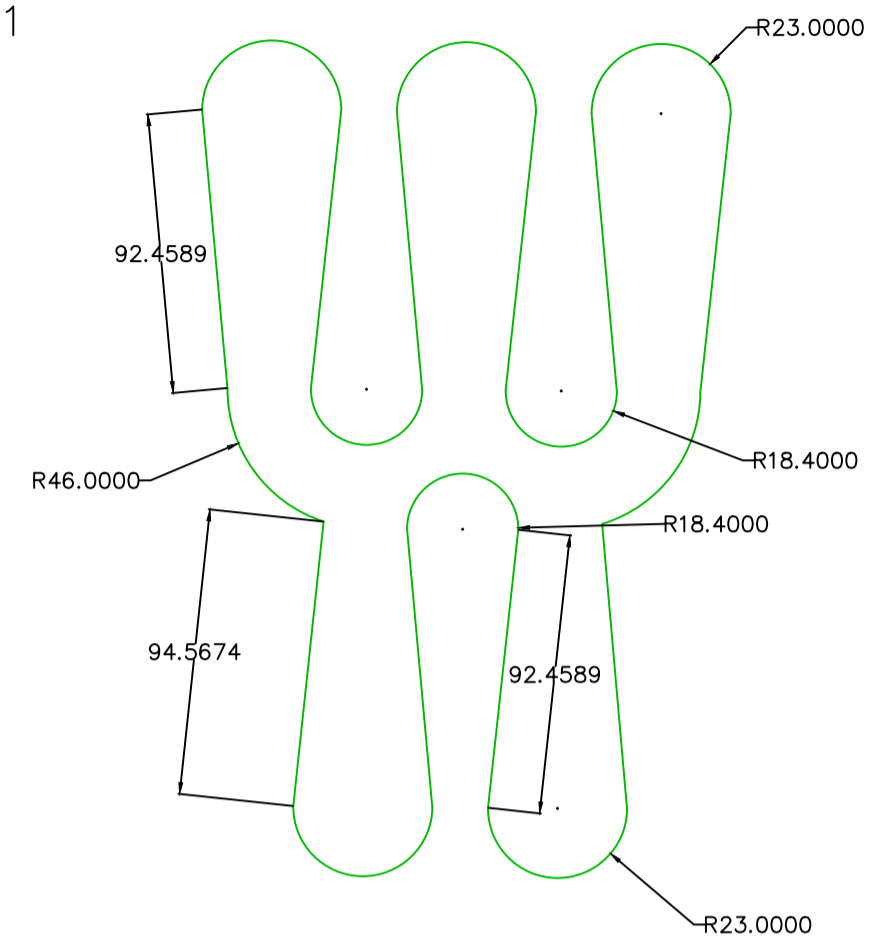
Plano:	De:
2	3

Fecha de digitalización:
12/05/2024

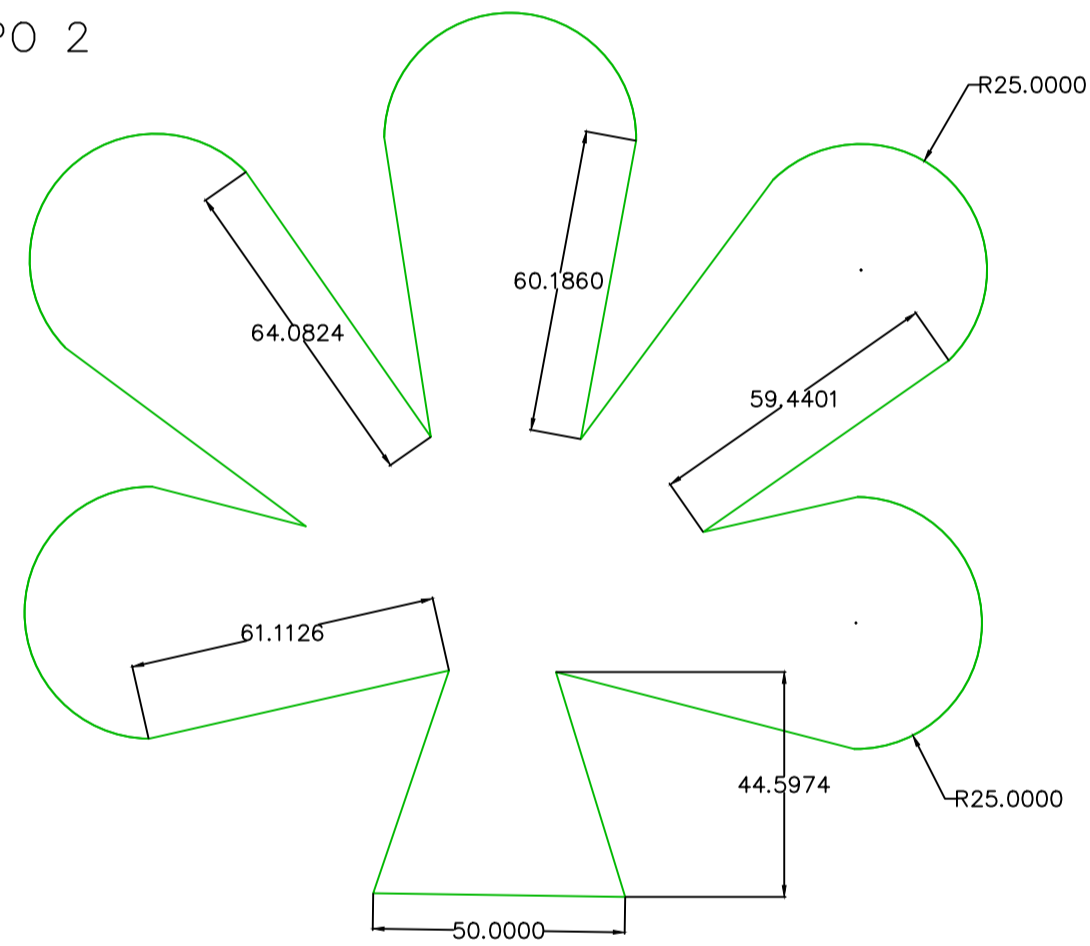
Dibujado por:
Jose Antonio Tanus F.

- Observaciones:
- La profundidad de los humedales es de 1.5 metros.
 - Los humedales tipo 1 se encuentran en las abscisas: 3+950 m y 2+938 m
 - Los humedales tipo 2 se encuentran en las abscisas: 2+312 m y 2+534 m
 - Los humedales tipo 3 se encuentran en la abscisa: 3+410 m

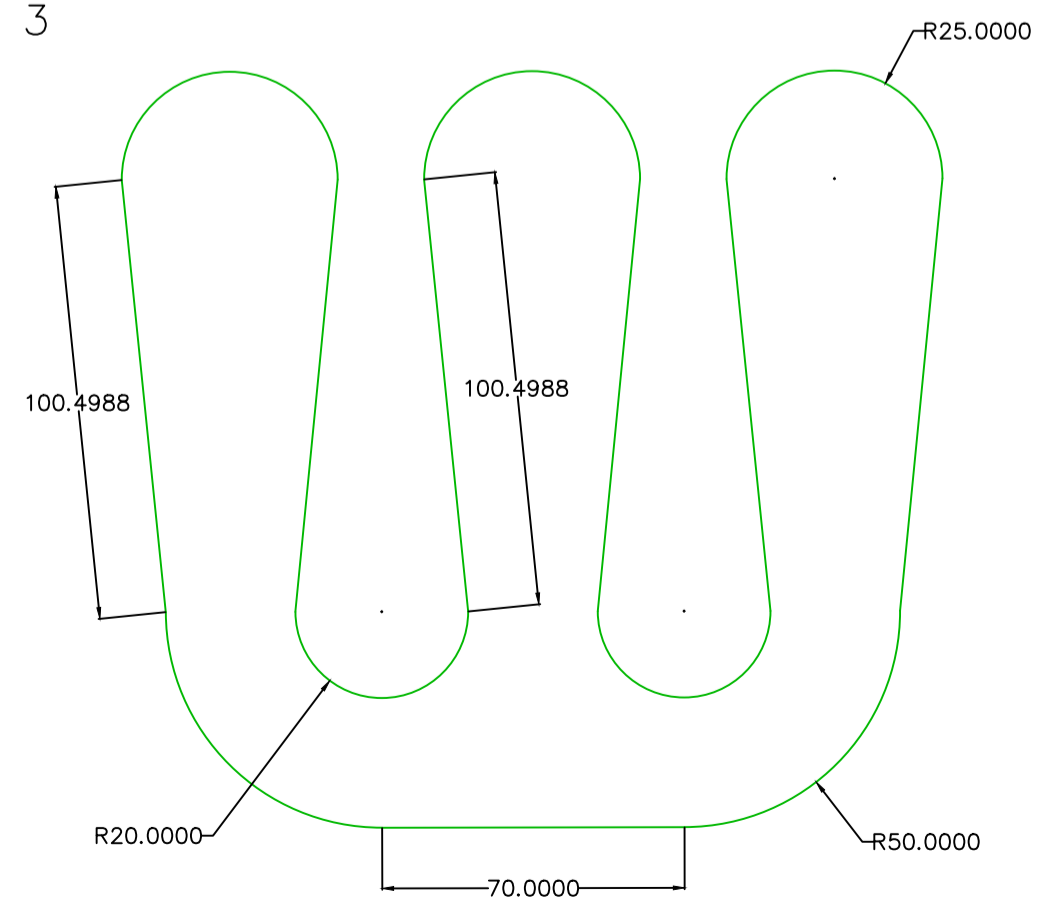
HUMEDAL TIPO 1



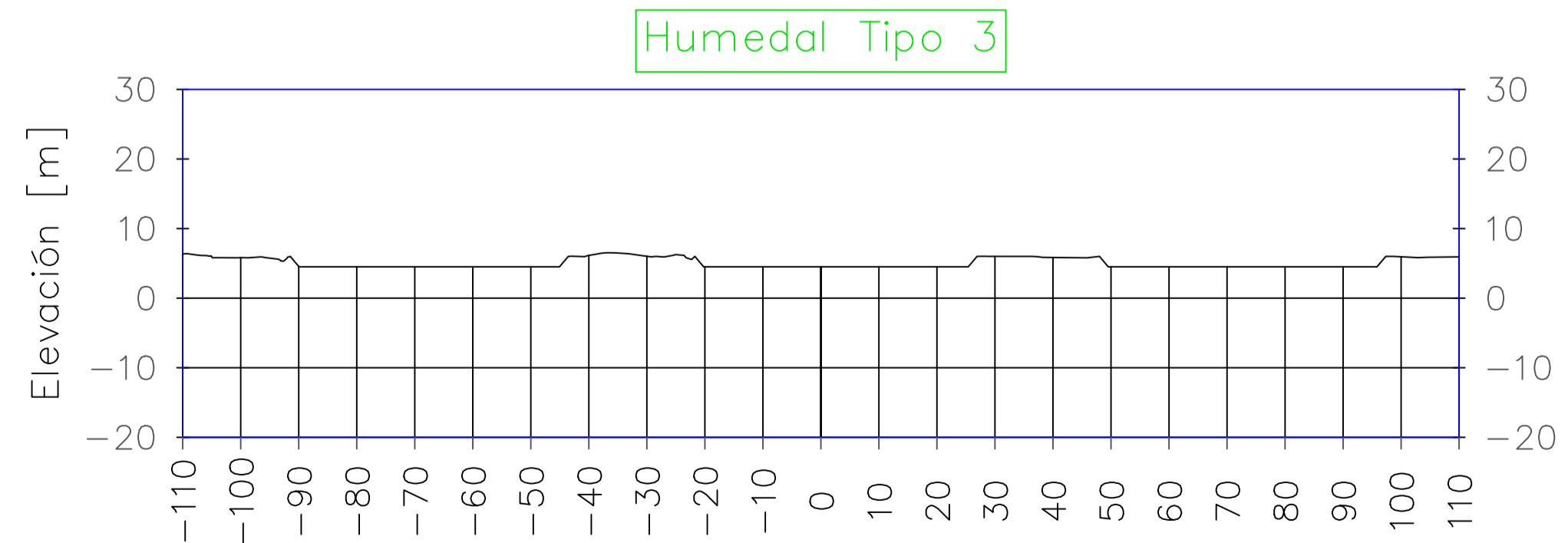
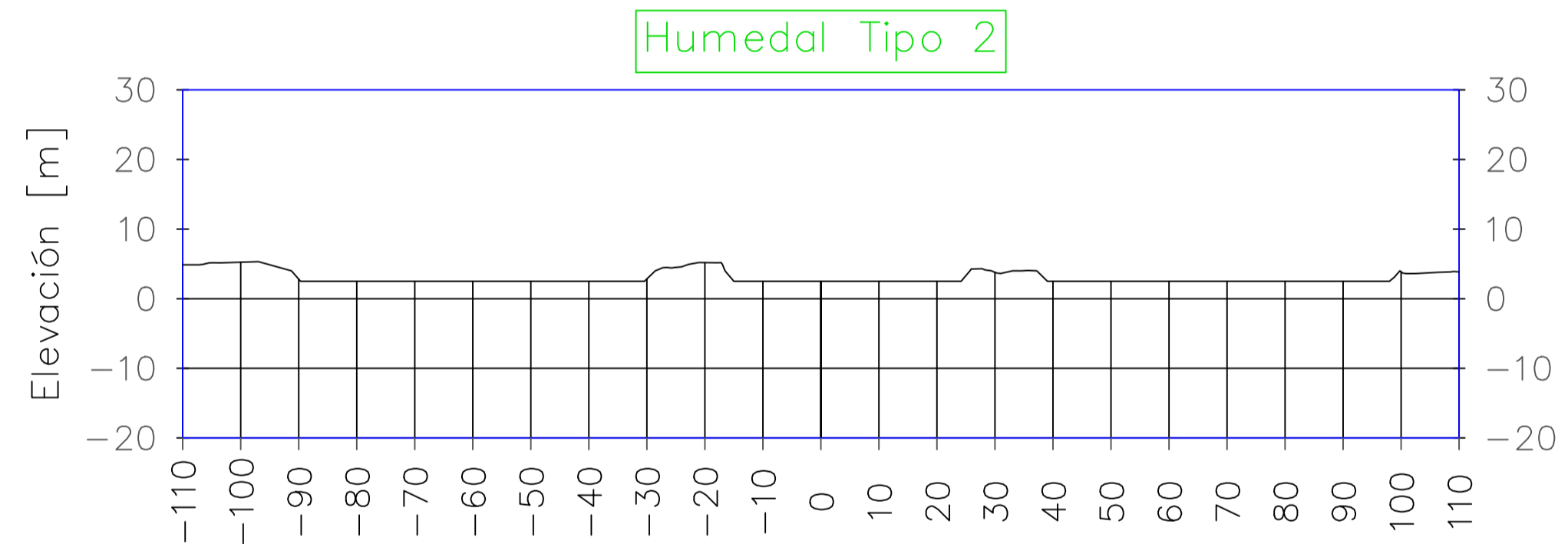
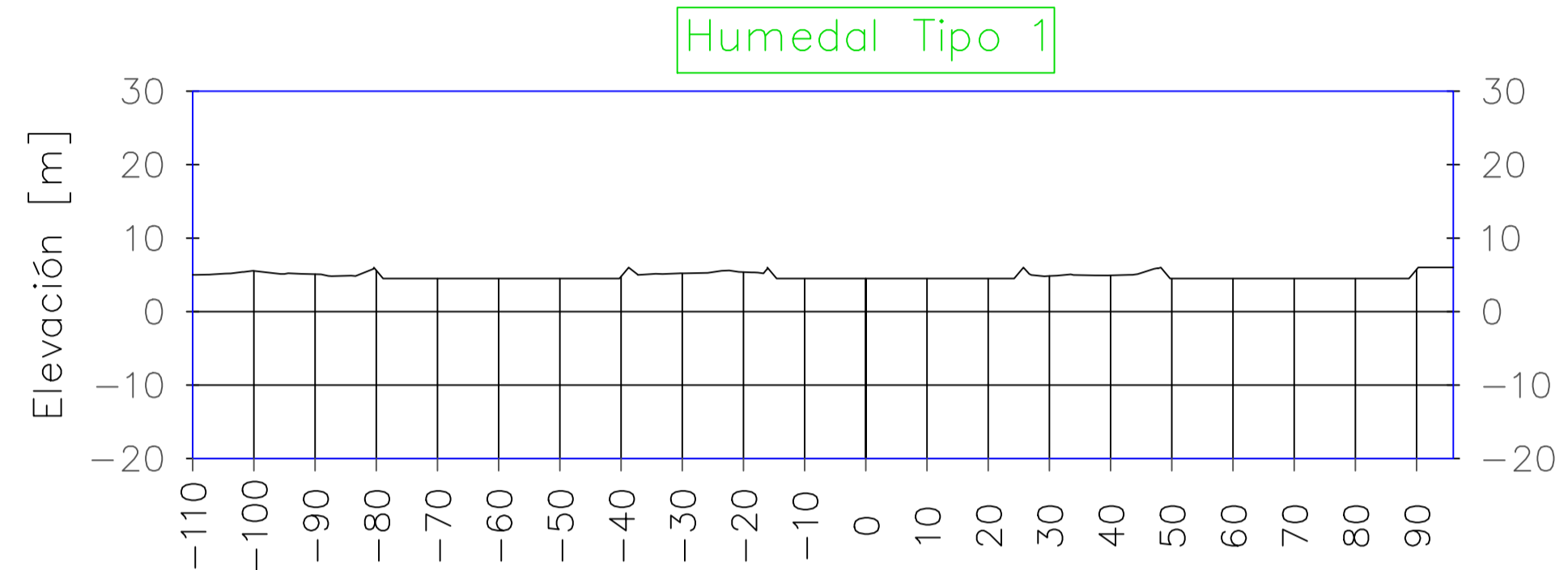
HUMEDAL TIPO 2



HUMEDAL TIPO 3



Vista Sección Transversal



Proyecto:
Recuperación Hidráulica Del Arroyo León Y La Ciénaga De Mallorquín Con Soluciones Basadas En La Naturaleza

- Contiene:
- Vista en planta de los humedales.
 - Vista sección transversal de los humedales.

Localización: Arroyo León



Plano:	De:
3	3

Fecha de digitalización:
22/05/2024

Dibujado por:
Jose Antonio Tanus F.

- Observaciones:
- La profundidad de los humedales es de 1.5 metros.
 - Los humedales tipo 1 se encuentran en las abscisas: 3+950 m y 2+938 m
 - Los humedales tipo 2 se encuentran en las abscisas: 2+312 m y 2+534 m
 - Los humedales tipo 3 se encuentran en la abscisa: 3+410 m